ΠΡΟΓΡΑΜΜΑ ΕΝΙΣΧΥΣΗΣ ΒΑΣΙΚΗΣ ΕΡΕΥΝΑΣ ΕΤΟΥΣ 2001 *(ΠΡΟΓΡΑΜΜΑ «ΘΑΛΗΣ»)*
ΤΙΤΛΟΣ ΕΡΓΟΥ :

ΠΡΟΣΕΓΓΙΣΗ ΤΟΥ ΠΕΡΙΑΣΤΙΚΟΥ ΧΩΡΟΥ ΩΣ ΧΩΡΟΤΑΞΙΚΗΣ ΚΑΤΗΓΟΡΙΑΣ ΜΕ ΒΑΣΗ ΤΗΝ ΤΟΠΙΟ-ΟΙΚΟΣΥΣΤΗΜΙΚΗ ΘΕΩΡΗΣΗ

ΕΘΝΙΚΟ ΜΕΤΣΟΒΙΟ ΠΟΛΥΤΕΧΝΕΙΟ
ΣΧΟΛΗ ΑΡΧΙΤΕΚΤΟΝΩΝ ΜΗΧΑΝΙΚΩΝ
ΤΟΜΕΑΣ ΠΟΛΕΟΔΟΜΙΑΣ ΚΑΙ ΧΩΡΟΤΑΞΙΑΣ
ΕΡΓΑΣΤΗΡΙΟ ΧΩΡΟΤΑΞΙΑΣ ΚΑΙ ΟΙΚΙΣΤΙΚΗΣ ΑΝΑΠΤΥΞΗΣ
Διευθυντής Καθ. Λ.Βασενχόβεν

Επιστημονικός υπεύθυνος
Λ.Βασενχόβεν, Καθηγητής ΕΜΠ
rpud@upln.ntua.gr

Νέοι ερευνητές
Χ.Πετροπούλου, Διδάκτωρ Γεωγραφίας ULP
Ν.Πάγκας, Υποψήφιος Διδάκτορας ΕΜΠ

Αντικείμενο του προγράμματος είναι η θεωρητική διερεύνηση της έννοιας του περιαστικού χώρου και ο καθορισμός του ως ιδιαίτερης χωρικής ενότητας κάτω από το πρίσμα της τοπιο-οικοσυστημικής προσέγγισης ώστε να ενταχθεί ως αυτόνομη κατηγορία στη διαδικασία του χωροταξικού σχεδιασμού. Η ανάλυση των παραμέτρων του περιαστικού χώρου βασίζεται σε μια τοπιο-οικοσυστημική διάκριση των χαρακτηριστικών που σχετίζονται με το βιοφυσικό χαρακτήρα του χώρου, την κάλυψη και τη χρήση της γης και με τις κοινωνικές και πολιτισμικές ιδιαιτερότητες του χώρου όπως διαμορφώνονται ιστορικά και αντανακλώνται στη σημερινή εποχή.

Ο όρος «περιαστικός» χρησιμοποιείται ευρύτερα για χωροταξία και η προέλευσή του φαίνεται ότι ανάγεται στην επιχειρηματική του όρου «περιαστικοποίηση» που περιγράφει την εξάπλωση των πόλεων στη γειτνιακή ευρύτερή τους περιοχή και τη δημιουργία νέων κατοικιακών και εμπορικών αξόνων στην ενδοχώρα της πόλης χώρα. Η ανάπτυση των πυρήνων πολεών σημαίνει που βρισκόταν κοντά σε πόλεις και η ακαστική ανάπτυξη γύρω από αυτούς, η δημιουργία νέων οικισμών και η χαρακτήρηση διαφόρων χρήσεων διάσταση γύρω από τις πόλεις, δημιούργησαν ένα νέο τοπίο στο οποίο κυριαρχεί ένας ενδιάμεσος «αγρο-αστικός» χαρακτήρας και το οποίο είναι έντονα και μόνιμα διαφοροποιημένο από την «αστική» που χαρακτήρα πριν την πόλη.

Ο περιαστικός χώρος αποτελεί το πρότο από έποψη χρόνου και έντασης πεδίο εκπόνησης των αστικών πιέσεων και ο ακριβής γεωγραφικός καθορισμός του εξαρτάται τόσο από γεωμόρφολογικές όσο και από ιστορικούς και κοινωνικο-οικονομικούς παράγοντες σε συνάρτηση με το μέγεθος της πόλης και το επίπεδο ανάπτυξης της χώρας *(Ζαλέχη και Μελετίδης, 1996)*. Κοινό χαρακτηριστικό του περιαστικού χώρου των περισσότερων πόλεων αποτελεί ο κατακερματισμός και η «ακαταστασία» του από διάφορες χρήσεις και λειτουργίες που κατά κανόνα εξαπορεούν την πόλη και καταδιμήθουν ολόενα και περισσότερο χώρο περιφερόμενες «παράδοσιακές» αγροτικές χρήσεις. Η λήψη ολοκληρωμένων μέτρων για τη διαχείριση του χώρου αυτού επιβάλλεται και με την ανεγνώριση του κοινωνικού ρόλου της χωροταξίας στην προάθηση της ποιότητας για τη βίωση ανάπτυξη.

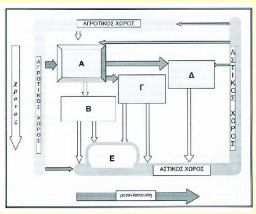

Η έννοια του αστικού οικοσυστήματος

Ένα οικοσύστημα είναι ένας χώρος δράσης που συνεπίκειται από ζωντανούς οργανισμούς από φυσικά αβιοτικά στοιχεία και από τεχνητά στοιχεία που βρίσκονται σε αλληλεπίδραση για την ενέργεια, την ύλη και την πληροφορία, μεταξύ τους και με το περιβάλλον τους (Nachr, 1980). Μεταξύ των ανθρωπογενών οικοσυστημάτων, διακρίνουμε τα αστικά και βιομηχανικά που χαρακτηρίστηκαν από τον Heinrich το 1990 ως τεχνητά οικοσυστήματα. Η ιδέα να εξεταστεί η πόλη ως **αστικό οικοσύστημα** είναι λίγο ως πολύ διαδεδομένη από τη δεκαετία του '70 και υπάρχουν σήμερα αρκετές συνολικές προσεγγίσεις σχετικές με τη διαμόρφωση των οικοσυστημάτων αυτών, κατά τη διάρκεια, και μετά τη βιομηχανική εποχή. Τα οικεία στοιχεία της διαφοράς μεταξύ των προ- και μετα-βιομηχανικών οικοσυστημάτων, είναι η σοβαρή καταναλωση μη ανανεούμων φυσικών πόρων, η βιομηχανική παραγωγή και η άτακτη παραγωγή μη ανακυκλώσιμων απορριμμάτων.
Στο **σχήμα δεξιά** από τη μία πλευρά βρίσκονται οι **ανανεούμενες πηγές ενέργειας** και από την άλλη πλευρά οι **μη ανανεούμενες** και οι **σχετικά ανανεούμενες πηγές** (που ταίνουν να γίνουν μη ανανεούμενες). Τα υποσυστήματα αστικό και βιομηχανικό συνενώνονται σε ένα αστικό σύστημα που συμβολίζεται με το σύμβολο του καταναλωτή *(Odum, 1989)*. Αυτή η συνένωση είναι περισσότερο εμφανής στις πρόσφατα βιομηχανοποιημένες χώρες όπου το αστικό σύστημα δεν διακρίνεται σαφώς από το βιομηχανικό. Το αγροτικό σύστημα τοποθετείται κοντά στο αστικό σύστημα και σε απ'ευθείας σχέση μαζί του. Τα φυσικά συστήματα τοποθετούνται χαμηλά αριθμός επαφή θεωρείται ότι υπάρχουν ακόμα, οποσδήποτε πολύ μακριά από τις πόλεις, σαν ανοικτοί φυσικοί χώροι που δεν επηρεάζονται άμεσα από τον άνθρωπο, αλλά παίζουν σοβαρό ρόλο στη ζωή του *(Huang, 1998)*. Τα φυσικά και αγροτικά συστήματα τροφοδοτούν το αστικό σύστημα. Το αστικό και το αγροτικό σύστημα παράγουν αγαθά αλλά και απόβλητα. Το αστικό σύστημα διαχειρίζεται τα άλλα συστήματα αλλά λειτουργεί κυρίως ως καταναλωτής ανεξάρτητα από τα άλλα γι αυτό είναι και τόσο εύθραυστο. Το σύνολο του αστικού οικοσυστήματος είναι πολύ εύθραυστο εξαιτίας της καταναλώσης μη ανανεούμων πόρων. Η μεγάλη παραγωγή μη ανακυκλώσιμων απεβλήτων και ρυπαντών μπορούν να προκαλέσουν στο σύστημα ανεπανόρθωτο στρές. Η βιόσιμη διαχείριση του συστήματος προϋποθέτει έναν έλεγχο στην καταναλώση των μη ανανεούμων πόρων καθώς και τον έλεγχο και την διαχείριση ανακυκλώσιμης των αποβλήτων.

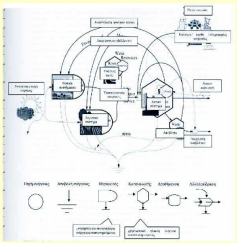

Δεδομένα και Μεθοδολογία

Για την ανάλυση και ερμηνεία των οικο-τοπίων στον περιαστικό χώρο της Αθήνας έγινε έρευνα πεδίου σε μία περιοχή που χαρακτηρίστηκε ως δείγμα - τομή του αστικού και περιαστικού χώρου της Αθήνας. Για την καλύτερη κατανόηση του τρόπου ερμηνείας των οικοτοπίων, παρουσιάζονται παρακάτω οι ταξινομημένες ζώνες με υπόβαθρο τον ορθοφωτοχάρτη δορυφορικών εικόνων SPOT XS - P του 1995.

- Για την ανάλυση και ερμηνεία των οικο-τοπίων χρησιμοποιήθηκαν μασαϊκά δορυφορικών εικόνων, τοπογραφικά διαγράμματα διαφόρων κλιμάκων και στατιστικά που προέρχονται από απογραφές πληθυσμού.
- Για την κατανόηση των σημαντικότερων χαρακτηριστικών της δομής και της εξέλιξης της περιοχής χρησιμοποιήθηκαν ιστορικές πληροφορίες καθώς και άλλες σχετικές με κοινωνικο-οικονομικές και οικολογικές διαδικασίες που συνέβαλαν στην διαμόρφωση του χώρου.
- Η ανάλυση των μασαϊκών των δορυφορικών εικόνων έγινε σύμφωνα με την οπτική ερμηνεία των διάφορων οικο-τοπίων απευθείας στην εικόνα μέσω οπτικής ερμηνείας. Η μέθοδος αυτή, που ονομάζεται «οικο-τοπική ανάλυση» *(Petropoulou, 2004)*, έλαβε υπόψη διαφορετικά επίπεδα κλίμακας διαμορφώνοντας μια πολυ-κλιμακατή προσέγγιση.
- Συνολικά ερευνήθηκαν 3 επιπεδά ερμηνείας οικο-τοπίων ανάλογα με την κλίμακα. Η προτεινόμενη τυπολογία (για κλίμακες 1/50.000- 1/250.000) παρουσιάζεται στον πίνακα *προτεινομένων οικο-τοπίων* όπου διακρίνονται 10 βασικές οικο-ενότητες που αφορούν τον αστικό και περιαστικό χώρο καθώς και 3 άλλες μεγάλες ομάδες οικο-ενοτήτων που αφορούν τις γύρω περιοχές. Η ονομασιολογία αυτή στηρίζεται σε ότι αφορά (α) τις αστικές ζώνες, σε σχετική πρόταση που έγινε από την *Petropoulou, 2004* (στηρίχθηκε στην οικο-τοπική ανάλυση με τη μέθοδο οπτικής ερμηνείας, τη «διαδιαστατη ανάλυση» και την «εποστενόμενη διακριτική ανάλυση» που παρουσιάζονται στο *Petropoulou, Weber, Hirsch, 2002*) και (β) σε ότι αφορά τις ζώνες που θεωρήθηκαν εκτός αστικής περιοχής στην προτεινόμενη τυπολογία καλύφανν της του CORINE 2000 και στην πρόταση που έγινε στην προαναφερθείσα εργασία.

Με βάση αυτή την προσέγγιση αυτή προτείνεται στον πίνακα κάτω αριστερά μια **ονοματολογία αστικών και περιαστικών «οικο-τοπίων» για τον αστικό και περιαστικό χώρο της Αθήνας.**

Η ποικιλία της ενσωλεσιτικής θεώρησης του περιαστικού χώρου συνδέεται με τον τρόπο ανάπτυξής του που μπορεί να αποδοθεί και από μια τυπολογία που αναφέρεται στο σύνθετο χωρικό «ενδιάμεσου μπαζάρ» αστικού και αγροτικού χώρου. Χάρισμα με την τυπολογία αυτή *(Ioannis & Drescher, 2000)* και ορισμένες προσαρμογές διακρίνονται οι παρακάτω κατηγορίες:

Α. Περιαστικές αγροτικές κοινότητες. Αφορά αγροτικές κοινότητες (χωριά) σε περιοχές μακριά από τις πόλεις που ο καθορισμός τους ως περιαστικών ορίζεται περισσότερο στο ότι ενσωματώνουν αστικές-αναλύσιμες παχιά στην γεωγραφική θέση ή στο μέγεθός τους.
Β. Περιαστικοί οικισμοί. Περιοχές κοντά στις πόλεις με τοπική αστική ανάπτυξη. Προέρχονται συνήθως από τη μετατροπή περιαστικών κοινοτήτων σε περισσότερο αστικούς περιοχών. Οι περιοχές αυτές κατά κανόνα έχουν ενσωματωθεί στην διευρυμένη αστική περιοχή απορροφούνας και κατοίκους τόσο της εργασίας απ'όσο και της κατοικίας.
Γ. Δίκτυο αναδιαρθρούμενων περιαστικών οικισμών. Περιοχές κοντά στις πόλεις στις οποίες έχουν εγκατασταθεί πληθυσμοί που προέρχονται από περιαστικές αγροτικές κοινότητες. Οι οικισμοί αυτοί έχουν κατά κανόνα αναδιαρθρωθεί πολεοδομικά. Οι κάτοικοί τους συνήθως κοινής καταγωγής έχουν υιοθετήσει τον αστικό τρόπο ζωής.
Δ. Διάχυτοι περιαστικοί οικισμοί. Περιοχές κοντά στις πόλεις στις οποίες έχουν εγκατασταθεί πληθυσμοί από διάφορες περιοχές καθώς και από την ίδια την πόλη. Οι οικισμοί εντάσσονται σταδιακά στην πόλη όχι ο αστικός τους ως πλησίον. Η διάχυτη γύπεια με οργανωμένο ή ανοργάνωτο τρόπο (κατά παράταση και ανάλογα με τον τρόπο αστικής ανάπτυξης της κάθε χώρας).
Ε. Ενσωματωμένοι περιαστικοί οικισμοί. Περιοχές πολύ κοντά ή μέσα στις πόλεις στις οποίες έχουν εγκατασταθεί για αρκετό καιρό πληθυσμοί που διατηρούν τις ιδιαίτερες τους συνήθειες και σταδιακά ενσωματώνονται πλήρως στην πόλη.

Ως **«τοπίο»** καθορίζεται ένα σύνολο βιοτικών και αβιοτικών φαινομένων σε ένα τρισδιάστατο χώρο. Αυτός ο εξειδικευμένος ορισμός χρησιμοποιήθηκε για τη μελέτη των λειτουργιών των οικοσυστημάτων, της δομής και των αλλαγών τους και προέρχεται από την «ολιστική προσέγγιση» της «Οικολογίας Τοπίου» *(Naveh & Liberman, 1984* και *Antrop & Etvelde, 2000)*. Έτσι η κατανόηση του τοπίου περνά μέσα από την ερμηνεία των σχέσεων μεταξύ ανθρώπινων και φυσικών βιολογικών στοιχείων.
Οι **«οικότοποι»** αποτελούν βασική έννοια της Οικολογίας Τοπίων και είναι οι μικρές ολιστικές μονάδες εδάφους και συντίθενται από στοιχειώδη στοιχεία της γήινης επιφάνειας. Ένας οικότοπος μπορεί να χαρτογραφηθεί σε κλίμακα 1/5000 – 1/25000 και αντιστοιχεί σε 0,25-1,5 ha. Πάνω από τους οικότοπους υπάρχουν οι *οικοενότητες* (1/100000 – 1/500000 ή 25-625 ha) και άλλοι τύποι ενοτήτων που ορίζονται σε διάφορες κλίμακες. Οι ενότητες αυτές, ως χωρικές μονάδες, ενσωματώνουν βιοφυσικά και κοινωνικοοικονομικά στοιχεία και τα ορατά σημάδια-χαρακτηριστικά της εξέλιξής τους. Η ερμηνεία τους εξαρτάται από την εμπειρία, τη γνώση, το ή τα πολιτιστικά μοντέλα που έχουν επηρεάσει αυτόν που πραγματοποιεί αλλά κυρίως τη γνώση της ιστορίας και της *γεωγραφίας* του τόπου που αναλύεται.
Ο ερμηνευμένος οικότοπος συνιστά το λεγόμενο **«οικο-τοπίο»** *(γαλ. eco-paysage)*. Τα οικο-τοπία συνιστούν ερμηνευμένες εικόνες τόπων, πολλαπλές εικόνες γεμάτες «σημάδια» που μας πληροφορούν για το παρελθόν που φαίνεται ακόμα στο παρόν και για τις μελλοντικές τάσεις που διαφάνονται στο παρόν. Τα οικο-τοπία αποτελούν σύνθετες ενότητες του αστικού οικοσυστήματος, ή άλλώς ψηφίδες τοπίου ιδωμένου από μακριά. Από τη στιγμή που ο ίδιος παρατηρητής μπορεί να ερμηνεύσει διαφορετικά οικο-τοπία σε διαφορετικές πόλεις και διαφορετικές χρονολογίες χρησιμοποιώντας την ίδια μέθοδο, η έννοια του αστικού οικο-τοπίου ανοίγει το δρόμο στη συγκριτική και διαχρονική μελέτη των πόλεων. Ειδικότερο ενδιαφέρον παρουσιάζουν οι μεγάλες πόλεις των πρόσφατα βιομηχανοποιημένων χωρών γιατί γνώρισαν μιά «απότομη» ανάπτυξη με εμφανή τα σημάδια της στο χώρο και μεγάλα τμήματά τους να έχουν κτιστεί (τουλάχιστον αρχικά) χωρίς σχέδιο πόλεως.

Πίνακας : Διάκριση ενοτήτων με βάση τις παρατηρούμενες δομές

	Χαρακτηριστικά παρατηρούμενων ενοτήτων στο έδαφος	Χαρακτηριστικά παρατηρούμενων ενοτήτων σε δορυφορικές εικόνες	
Ενότητα	**Χαρακτηριστικά**	**Υφή**	**Χρώμα**
Ορεινοί όγκοι	Διάφορα τύπου βλάστησης (δάση κωνοφόρων, αείφυλλα πλατύφυλλα, καμένες εκτάσεις, φρυγανότοποι)	κοκκώδης	Καφέ, κόκκινο, γκρι,σπράτσινο (ανάλογη με την χλοοφυΐλλη και τη σκιά)
Γεωργικές εκτάσεις	Αροτραίες καλλιέργειες, αμπέλια, ελαιώνες κλπ	Ποικίλων τύπου ανάλογα με την καλλιέργεια, με ορατά κανονικά όρια	Φωτεινό κόκκινο, ρόζ, κίτρινο, πράσινο
Πόλεις και χωριά	Ποικίλες και λιγότερο πυκνές αστές με συνεκτική μορφή	Λεία κοκκώδης, συνυφασμένη με το αδικό δίκτυο	Μαύρο, γκρί, άσπρο
Ζώνες νερού	Θάλασσα, λίμνες, ρυάκια, κανάλια	Λεία	Βαθύ μπλέ
Ζώνες εξόρυξης	Λατομεία, ανοικτές επιφάνειες που αντανακλούν το φως	Λεία	άσπρο

Ερμηνεία των αποτελεσμάτων

Από την παρατήρηση της χωρικής οργάνωσης των οικοτοπίων της Αθήνας διαπιστώνεται κατορχήν ότι ο περιαστικός χώρος χαρακτηρίζεται από διαφορετικούς τύπους οικοτοπίων που είναι συναφείς με την δυναμική εξέλιξη της πόλης, όπως για παράδειγμα : περιοχές κατοικίας με μικρό σχετικά ύψος και μικρές πυκνότητες δόμησης, ανόμικτες αγροτικές, δασικές και αστικές χρήσεις, βιομηχανίες και αποθήκες, λατομεία και χωροι απόρριψης υλικών και απορριμμάτων κ.α. Αλλά παρατήρηση είναι ότι ο περιαστικός χώρος έχει έντονη ανομοιογένεια ενώ σε ορισμένες περιπτώσεις έχουμε τόσο έντονες εσωτερικές διαφοροποιήσεις που θα μπορούσε να διατυπωθεί ότι υπάρχουν πολλοί «περιαστικοί χώροι» που διαφοροποιούνται ανάλογα με τον τύπο οικοτοπίου που κυριαρχεί.

ΠΑΡΑΔΕΙΓΜΑΤΑ ΟΙΚΟΤΟΠΙΩΝ ΓΥΡΩ ΑΠΟ ΤΗΝ ΑΘΗΝΑ (ΘΕΣΕΙΣ ΔΕΙΓΜΑΤΩΝ)
ΤΟΜΗ 1 χλμ. ΓΥΡΩ ΑΠΟ ΤΟΝ ΣΙΔΗΡΟΔΡΟΜΙΚΟ ΑΞΟΝΑ

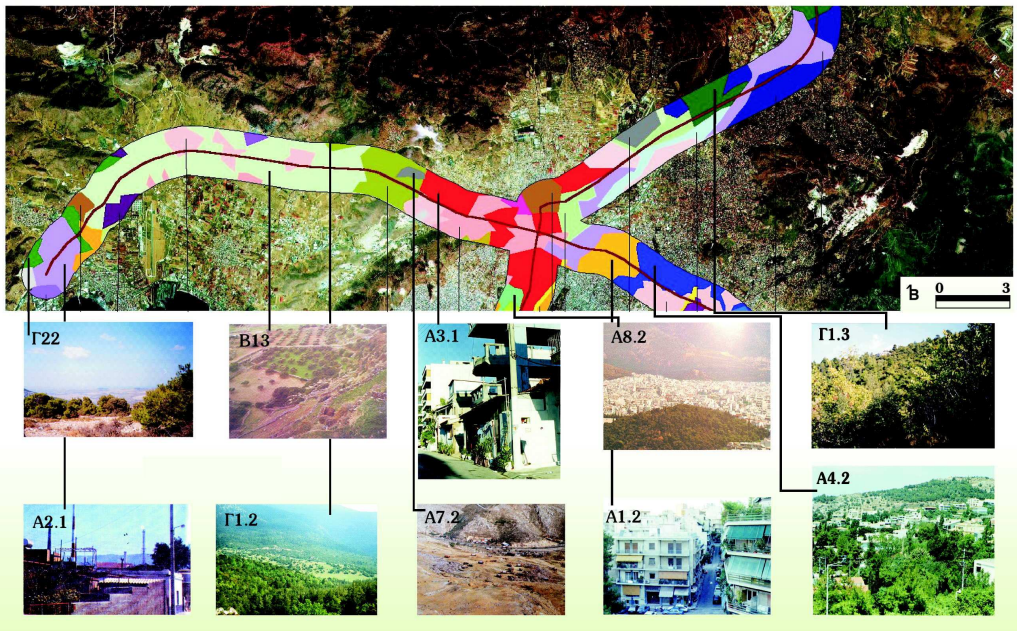



Συμπεράσματα

Από τα παραπάνω μπορεί να συναχθεί το συμπέρασμα ότι η τοπιο-οικοσυστημική προσέγγιση μπορεί να συμβάλει στην αντιμετώπιση του περιαστικού χώρου ως ιδιαίτερης χωροταξικής κατηγορίας λαμβάνοντας πάντα υπόψη την χωρο-χρονική δυναμική εξέλιξή του.
Ειδικότερα, η διάκριση τοπίων-οικοσυστημάτων («οικοτοπίων») μπορεί να συνεισφέρει στην καλύτερη κατανόηση των διαδικασιών όπως:

- η αλλοίωση του αγροτικού χαρακτήρα του τοπίου
- ο κατακερματισμός και η υποβάθμιση των δασικών εκτάσεων
- η εντεινόμενη ανάπτυξη διαφόρων αστικών χρήσεων κατά μήκος των αξόνων επικοινωνίας,
- η αύξηση των ζωνών μικτής χρήσης κατοικίας και εργασίας,
- η ανάπτυξη του δικτύου μικτών ζωνών και μεταφορικών κόμβων
- η ομογενοποίηση των αστικών και αγροτικών κοινωνικών χαρακτηριστικών

και να προσανατολίσει το σχεδιασμό στην κατεύθυνση:

- της προστασίας του αγροτικού και δασικού χαρακτήρα των εκτάσεων
- της σχεδιασμένης οικιστικής ανάπτυξης,
- της ανάπτυξη του δικτύου κάθε είδους διαδρομών υπαίθριας αναψυχής σε συνδυασμό με τη δημιουργία και οργάνωση οικολογικών διαδρόμων, την διατήρηση και επαύξηση οικολογικώς ευαίσθητων περιοχών και εκτάσεων πρασίνου,
- την προστασία της βιοποικιλότητας,
- της διατήρησης των πολιτιστικών χαρακτηριστικών του περιαστικού χώρου
- της άμβλυνσης των κοινωνικοχωρικών ανισοτήτων

Πηγές

ΖΙΩΓΑ Ν., ΜΩΥΣΙΔΗΣ Α., 1996 : Περιαστικός Αγροτικός Χώρος, Λειτουργίες, μεταμορφώσεις, προοπτικές. Μελέτες Αγροτικής Οικονομίας, Αγροτική Τράπεζα της Ελλάδος, Αθήνα, 1996.

ΠΕΤΡΟΠΟΥΛΟΥ Χ., 2004. Οικοτοπιακή και κοινωνικοοικονομική προσέγγιση του αστικού χώρου στη μητροπολιτική περιοχή της Αθήνας και τον Μεζικόβ. Πρακτικά 7ου Πανελλήνιου Γεωγραφικού Συνεδρίου, σελ 235-242, Μυτιλήνη 14-17/10/2004.

ODUM H., 1989 : "Fundamentals of Ecology", Philadelphia: Saunders, pp. 60-70.

NACHR G. F., 1980 : Oikologie, p.14, σε αναφορά του Heinrich D. et Hergt M., 1990, p.153.

PETROPOULOU C., WEBER C., HIRSCH J, 2002. Urban development in the Athens Metropolitan area. Proceedings of International Symbosium of remote sensing of urban areas, pp726-734 (3, 2002) 11-13/6/2002 Istanbul.

IAQUINTA D., DRESCHER A., 2000 : Defining periurban: Understanding Rural-Urban Linkages and Their Connection to Institutional Contexts. *10th World Congress of the International Rural Sociology Association*, Rio de Janeiro, 1 August.

HUANG Shu-Li, 1998 : Urban ecosystems, energetic hierarchies, and ecological economics of Taipei metropolis. *Journal of Environmental Management*, 1998, 52, pp. 39-51. Academic Press Limited.

NAVEH Z., LIEBERMAN A.S., 1984 : Landscape Ecology. Theory and applications. New York, Berlin, Heidelberg, Tokyo : Springer-Verlang, 345p.

ANTROP M., 2000 : Changing patterns in the urbanized countryside of West. Europe.*Landscape Ecology 15:257-270.*

ΜΟΝΙΜΗ ΕΠΙΤΡΟΠΗ ΒΑΣΙΚΗΣ ΕΡΕΥΝΑΣ (Μ.Ε.Β.Ε.)
Αρ. 5935/2001